



Albánie



# BERAT

4. 9. 2017

Cestou na Berat



Berat

2

Taverna Nova



Berat

3

## Výhled od pevnosti Berat





Město Berat. Beratská univerzita

**Berat**

5

Výhled od brány pevnosti

**Berat**


6

Cesta k hradu



Berat

7



Vstup do pevnosti

Berat


8



## Suvenýry a (evropská) WC



Dolní nádvoří




Berat

10



**Berat**

**11**



Katedrála Panny Marie je sídlem Muzea ikon, především malířů Onufriho a jeho syna Nikoly.



Plakát Onufriho muzea



REPUBLIKA E SHQIPËRIE  
MINISTRIA E KULTURËS

QENDRA  
KOMBETARE E  
MUZEUMEVE BERAT

Berat

Z interiéru muzea



Berat

15

Onufri - malíř ikon z přelomu 16. a 17. století



Berat




16



Ikonostas v Onufriho muzeu



Onufri: *Vzkříšení Lazarovo*



Prodej suvenýrů a rukodělných prací



Berat

18

Typická ulička



Berat

19




**Berat**

Uličky v pevnosti





**Berat**



**Berat**




Berat

24




Elektrotechnicky zajímavé rozvody elektřiny.  
Naši revizní technici by měli přijet na exkurzi.



**Berat**

25

Dům módy (... No, dům, mhmm?)



Berat

26

## Střechy



**Berat**

27

Strmé uličky jsou dlážděny nablýskanými kameny.



**Berat**

28

Totěž shora



Berat

29


Bývalý minaret tzv. Červené mešity



**Berat**

30


Citadela – místo posledního odporu



**Berat**


**31**

Pozůstatky mešity



Berat





Výhled z citadely



Berat

33


Výhled k pohoří Tomorri



**Berat**

34

Nádvoří pod citadelou. V pozadí pohoří Shpirag.



**Berat**

**35**



**Berat**

**36**

Pravoslavný kostel sv. Theodora



**Berat**

**37**



Pravoslavný kostel sv. Theodora

Berat

38


An aerial photograph of the town of Berat, Albania. The town is built on a hillside, with numerous multi-story buildings and red-tiled roofs. A wide river flows through the valley below the town. The surrounding landscape is a mix of green agricultural fields and brown, hilly terrain. In the background, there are large, rounded mountains under a blue sky with some clouds. The overall scene is a panoramic view of the town and its surroundings.

Výhled přes čtvrť Lagja Kombinat

**Berat**

39

## Čtvrť Mangalem



Berat

40




Lávka pro pěší přes řeku Osum



**Berat**

41

# Řeka Osum



**Berat**


## Řečiště Osum



**Berat**

**43**

Kostel sv. Tomáše




Berat



Čtvrť Gorica

Berat

45



Kostel sv. Spiridona

Berat

46

Nakouknutí do předsíně

Berat

47

Čtvrť Gorica. Domy křesťanů jsou označeny křížkem





Most Ura e Goricës přes řeku Osum pochází z osmanských dob



**Berat**

49


Obelisk se Skanderbegovou přilbou



Berat

50

Kostel sv. Michala na úbočí skály pod pevností



**Berat**

51

## Čtvrť Mangalem



**Berat**

52

Mešita bakalářů



Berat




Minaret Mešity bakalářů

Berat

54



Bab Dudë Karbunara (1842 - 1917),  
učitel a signatář Deklarace nezávislosti  
Albánie (1912). Pak se ale všichni rozhádali a  
byla z toho občanská válka.



Bulvár Republika a park Lulishtja



**Berat**

**56**



## Park Lulishtja



**Berat**

**57**

Návrat na

**ROZCESTNÍK**